



























**RONDE MAYENNAISE**  
**11 SEPTEMBRE 2022**

	KM	KM TOTAL	HORAIRE		OBSERVATIONS
			42 km/h	44 km/h	
<b>DEPART OFFICIEUX</b>			13 h 30	13 h 30	
Place de HERCE, Rue du Dr Ferron Rue St Mathurin Car. Rue Vaufleury Car. Rue Ancien Evêché - Vaufleury  Car. Rue Vaufleury- Rue de Nantes Rue du Gué d'Orger					à gauche à droite rue Vaufleury  Tout droit rue Vaufleury  <b>ROND POINT</b> A gauche rue du Gué d'Orger  <b>RETRECISSEMENT</b>   <b>ROND POINT</b> Tout droit Ave de l'Atlantique A droite Bd Volney  <b>ROND POINT</b> Tout droit D500
<b>DEPART OFFICIEL</b>					
<b>LAVAL St Berthevin RD 500</b> Panneau ST BERTHEVIN	3,100 0,000	0,000 0,000	13 h 45	13 h 45	Direction AHUILLE Tout droit D500
<b>AHUILLE</b>	5,800	<b>5,800</b>	13 h 53	13 h 53	
Car. D500 - D251	0,600	6,400			A gauche D251  <b>RALENTISSEUR</b> Tout droit et à droite D251  <b>"CHICANES"</b>  <b>RALENTISSEUR</b> Tout droit D251 A droite C302 A droite D124  <b>ROND POINT</b> A gauche D32
	0,200	6,600			
	0,200	6,800			
Car. D251 - C301	0,100	6,900			
Car. D251 - C302	0,400	7,300			
Car. C302- D124	4,100	11,400			
Car. D124 - D32	3,000	14,400			
<b>MONTJEAN</b>	2,100	<b>16,400</b>	14 h 08	14 h 07	Tout droit  Tout droit D32  <b>"CHICANES"</b>  <b>RALENTISSEUR</b> A droite D120 Sortie de localité
Car. D32 - C3	0,400	16,900			
	0,200	17,100			
Car. D32 - D120	0,200	17,300			
		<b>17,800</b>			
Car. D120 - D252	6,200	23,500			Tout droit D120
Car. D120 - C5	2,600	26,100			Tout droit D120
<b>LA GRAVELLE</b>	0,900	<b>27,000</b>	14 H 23	14 H 22	
	0,100	27,100			 <b>RETRECISSEMENT</b> <b>2 COUSSINS</b>  A droite D106 A gauche D106 A droite D57 A gauche D106
Car. D120 - D106 - D168	0,200	27,300			
Car. D106 - D168	0,100	27,400			
Car. D106 - D57	0,300	27,700			
Car. D57 - D106	0,100	27,800			
	2,200	<b>30,000</b>			
<b>ST PIERRE LA COUR</b>	1,200	<b>31,200</b>	14 h 30	14 h 28	 <b>RALENTISSEUR</b>  A gauche D163 A gauche D163 A droite D163 A droite D106  <b>ROND POINT</b> A gauche D106 A droite D123 Tout droit D123  <b>VIRAGE SERRE A DROITE</b> A gauche D279
	0,600	<b>31,800</b>			
Car. D106 - D163	0,100	31,900			
Carrefour D163 - Rue	0,200	32,100			
Car. D163 - Rodeade	0,300	32,400			
Car. D163 - D106	0,800	33,200			
	0,700	33,900			
Car. D106 - Rue	0,200	34,100			
Car. D106 - D123	2,900	37,000			
Car. D123 - D158	2,000	39,000			
Car. D123 - C4	4,600	43,600			
Car. C4 - D279	3,600	47,200			












**RONDE MAYENNAISE**  
**11 SEPTEMBRE 2022**

	KM	KM TOTAL	HORAIRE		OBSERVATIONS
			42 km/h	44 km/h	
<b>PORT - BRILLET</b>	2,600	<b>50,600</b>	14 h 57	14 h 54	
Car. D279 - D137	0,200	50,800			A gauche D137
Car. D137 - D576		50,800			A droite D576
<b>RUSH</b>	0,400	<b>51,200</b>			
Car. D576 - rue	0,100	51,300			A gauche D576
<b>KM 53</b>	1,700	<b>53,000</b>			
<b>OLIVET</b>	2,600	<b>55,600</b>	15 h 05	15 h 02	
Car. D576 - D115	0,300	55,900			A droite D115
Car. D115 - C2	2,500	58,400			A gauche C2
	1,200	59,600			 "CHICANES"
<b>LE GENEST - ST ISLE</b>	0,900	<b>60,500</b>	15 h 11	15 h 08	 <b>RALENTISSEURS</b>
Car. C2 - D278	0,600	61,100			A gauche D278
Car. D278 - D576	0,100	61,200			A gauche D576
	0,100	61,300			 <b>ROND POINT</b> Tout droit
<b>OLIVET</b>	3,300	<b>64,600</b>	15 h 17	15 h 13	
Car. D576 - Rue Principale	0,200	64,800			Tout droit D576
Carrefour D576 - D115	0,100	64,900			A droite D115
<b>ST OUEN DES TOITS</b>	1,500	<b>66,400</b>	15 h 20	15 h 16	 "CHICANES"
Car. D115-D30	0,600	67,000			A droite D30
Car. D30 - D115	0,100	67,100			A gauche D115
Car. D115 - D31	2,800	69,900			 <b>ROND POINT</b> Tout droit
Car. D115 - D31	0,100	70,000			 <b>ROND POINT</b> Tout droit
<b>ANDOUILLE</b>	6,500	<b>76,500</b>	15 h 35	15 h 31	
Car. D115 - D104	0,100	76,600			A droite D104
<b>GRIMPEUR</b>	<b>0,700</b>	<b>77,300</b>			 <b>VIRAGE SERRE</b>
<b>ST GERMAIN LE FOUILLOUX</b>	2,800	<b>80,100</b>	15 h 40	15 h 35	
		80,300			 "CHICANES"
Car. D104 - D133	0,800	81,100			A gauche D133
	0,200	81,300			 <b>RALENTISSEUR</b>
Car. D133 - D162	2,600	83,900			A gauche D162
<b>ST JEAN S/ MAYENNE</b>	0,500	<b>84,400</b>	15 h 45	15 h 40	 <b>ROND POINT</b> Tout droit
Car. D162 - D131	0,500	84,900			A droite D131
Car. D131 - D250	0,200	85,100			A gauche D250
<b>MONTFLOURS</b>	5,400	<b>90,500</b>	15 h 54	15 h 49	
<b>POINT CHAUD</b>		<b>90,500</b>			
Car. D250 - D101	0,100	90,600			A gauche D101
	1,700	92,300			 <b>RALENTISSEUR</b>
Car. D101 - D225	1,800	94,100			 "CHICANES"
<b>ANDOUILLE</b>	0,100	<b>94,200</b>	16 h 00	15 h 54	
Car. D225 - Place Eglise	0,900	95,100			A droite Place de l'Eglise
Car. Place Eglise - D115	0,100	95,200			A gauche D115
Car. D115 - D104	0,900	96,100			A gauche D104
<b>GRIMPEUR</b>	0,700	<b>96,800</b>			

**RONDE MAYENNAISE**  
**11 SEPTEMBRE 2022**

	KM	KM TOTAL	HORAIRE		OBSERVATIONS
			42 km/h	44 km/h	
<b><u>ST GERMAIN LE FOUILLOUX</u></b>	2,800	<b>99,600</b>	16 h 07	16 h 01	
	0,200	99,800			"CHICANES"
Car. D104 - D133	0,800	100,600			A gauche D133
	0,200	100,800			RALENTISSEUR
Car. D133 - D162	2,600	103,400			A gauche D162
<b><u>ST JEAN S / MAYENNE</u></b>	0,500	<b>103,900</b>	16 h 13	16 h 07	ROND POINT Tout droit
Car D162 - D131	0,200	104,100			A droite D131
Car. D131 - D250	0,300	104,400			Tout droit D131
<b>GRIMPEUR</b>	1,500	<b>105,900</b>			
<b><u>LOUVERNE</u></b>	0,800	<b>106,700</b>	16 h 17	16 h 11	ROND POINT Tout droit
	0,100	106,800			
Car. D131 - D901	0,200	107,000			Tout droit D131
	0,300	107,300			Tout droit
	0,500	107,800			ROND POINT Tout droit
	0,700	108,500			DEBUT ZONE RAVITAILLEMENT ET ZONE DECHET
Car. D131 - D211	0,800	109,300			Tout droit D131
	1,500	110,800			FIN ZONE RAVITAILLEMENT A gauche VC
Car. D131 - VC	0,600	11,400			FIN ZONE DECHET
<b><u>LA CHAPELLE ANTHENAISE</u></b>	1,800	<b>113,200</b>	16 h 27	16 h 20	
Car. VC - D275	0,300	113,500			Tout droit D275
Car. D275 - D549	3,600	117,100			Tout droit D275
<b><u>ST CENERE</u></b>	3,500	<b>120,600</b>	16 h 37	16 h 30	RALENTISSEUR
Car. D275 - D32	0,100	120,700			A droite D32
	0,300	121,000			RALENTISSEUR
<b>GRIMPEUR</b>	3,200	<b>124,200</b>			
<b><u>ARGENTRE</u></b>	2,100	<b>126,300</b>	16 h 45	16 h 37	
	0,100	126,400			RALENTISSEUR
Car. D32 - D549	0,300	126,700			Tout droit D32
<b>RUSH</b>	0,100	<b>126,800</b>			
	0,100	126,900			RALENTISSEUR
Car. D32 - D131	0,100	126,900			Tout droit D32
Car. D32 - D131	1,900	128,800			Tout droit D32
	1,100	129,900			ROND POINT En face
	0,400	130,300			ROND POINT En face
Car. D32 - D211	1,300	131,600			A gauche D211
<b><u>BONCHAMP LES LAVAL</u></b>	0,100	<b>131,700</b>	16 h 53	16 h 45	
	0,300	132,000			RALENTISSEUR
<b>POINT CHAUD</b>	0,500	<b>132,500</b>			Avant Rond Point
	0,100	132,600			ROND POINT
Car. Rue du Maine - rue Ch. De Gaulle	0,200	132,800			Tout droit rue du Maine

**RONDE MAYENNAISE**  
**11 SEPTEMBRE 2022**

	KM	KM TOTAL	HORAIRE		OBSERVATIONS
			42 km/h	44 km/h	
Car. Rue du Maine - Place de l'Eglise	0,100	132,900			Tout droit
Car. Rue du Maine - rue de la Faux	0,200	133,100			Tout droit
					 <b>RALENTISSEUR</b>
Carr. D211 - D57	0,300	133,400			A gauche D 57  <b>ND POINT</b>
Car. D57 - D211	0,300	133,700			A droite D211
					<b>DEBUT ZONE DECHET</b>
	1,100	<b>134,800</b>			<b>FIN ZONE DECHET</b>
Car. D211 - D21	3,200	138,000			A gauche D21
<b>FORCE</b>	0,100	<b>138,100</b>	17 h 02	16 h 54	
Car. D21 - D565	0,600	138,700			A droite D565
<b>ENTRAMMES</b>	3,400	<b>142,100</b>	17 h 08	16 h 59	
	0,400	142,500			 <b>ROND POINT</b> tout droit
	0,400	142,900			 <b>RALENTISSEUR</b>
					A droite rue du Moulin de la Roche
Car. Rue Moulin de la Roche -D103	0,500	143,400			A droite D103
Car. D103 - D910	0,200	143,600			A gauche et Droite D910 sous le Pont
	0,400	144,000			 <b>ROND POINT</b> Tout droit
	1,200	145,200			 <b>ROND POINT</b> Tout droit
Car. D103 - D112	1,300	146,500			Tout droit D103
<b>NUILLE S/ VICOIN</b>	2,300	<b>148,800</b>	17 h 17	17 h 08	
Car. D103 - VC	0,200	149,000			A droite D103
	0,200	149,200			A droite D103
	1,300	<b>150,500</b>			
	2,000	152,500			Tout droit D1
<b>L'HUISSERIE</b>	0,700	<b>153,200</b>	17 h 23	17 h 14	
	0,100	153,300			 <b>ROND POINT</b> A droite
					 <b>RALENTISSEUR</b> Tout Droit
Car. Rue des Rosiers - rue des violettes	0,500	153,800			A gauche rue des Violettes
	0,300	154,100			 <b>ROND POINT</b> Tout droit
Car. Rue des Violettes - D1	0,100	154,200			A droite D1
	0,300	154,500			 <b>ROND POINT</b> Tout droit
<b>LAVAL</b>	2,900	157,400	17 h 29	17 h 19	
	0,300	157,700			 <b>ROND POINT</b> Tout droit
Car. D1 - D57	0,800	158,500			Tout droit Quai d'Avesnières
Car Quai d'Avesnières - Rue Hydouze	0,800	159,300			A gauche rue Hydouze
Car. Rue Hydouze - rue d'Avesnières	0,300	159,600			A droite rue d'Avesnières
Car. Rue d'Avesnières - rue Henri Rousseau	0,200	159,800			A droite rue Henri Rousseau
<b>ARRIVEE</b>	<b>0,200</b>	<b>160,000</b>	<b>17 h 33</b>	<b>17 h 23</b>	